

Rutas BTT de Pueyo Puiuko BTT ibilbideak



btt.navarramedia.es



RUTA PERIMETRAL / IBILBIDE PERIMETRALA



Advertencias

- Los senderos son de uso compartido con senderistas y jinetes. Cede el paso siempre, pues tienen la prioridad.
- **Facilita el paso del ganado en todos los caminos.**
- Respeta el entorno y no dejes residuos.

- Si vas a salir sin compañía, deja aviso de la ruta que vas a recorrer. Se recomienda el uso del GPS siempre, incluso en senderos ya balizados.
- Imprescindible llevar agua abundante para todas las rutas, especialmente en verano.
- Si ves indicación de batida de caza, por favor da la vuelta y elige otro camino.

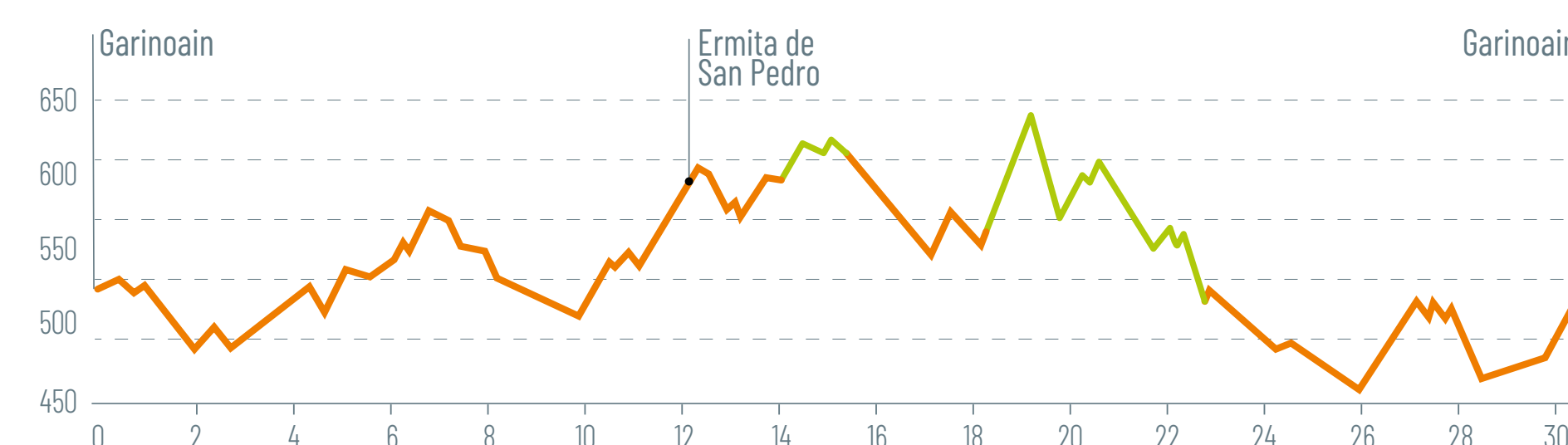
Oharpenak

- Bideak elkarbanatzen dira ibiltari eta zaldizkoekin. Pasatzen utzi behar dituzu beti, haiek daukate lehentasuna.
- **Abereen igarotzea erraztu beti ibilbide guztietan.**
- Ingurumena errespetatu eta hondakinak ez bota.

- Bakarrrik baldin bazoaz, egingo duzun ibilbidearen abisua utzi ezazu. **Gomendagarria da beti GPS erabiltzea, baita balizatutako bideetan ere.**
- Beharrezkoa da ur nahikoa eramatea ibilbide guztietan, udan batez ere.
- **Ehiza uxaldia ohar edo seinaleak ikusten badituzu, atzera buelta eman eta beste bide bat aukera ezazu.**

3 RUTA / IBILBIDEA CONTRASTES DE LA VALDORBA / BALDORBAKO KONTRASTEAK

DATOS TÉCNICOS / DATU TEKNIKAK
 Distancia / Distantzia: **30,6 km** Dificultad / Zailtasuna: **Roja / Gorria**
 Desnivel / Desnibela: **520 m** Tiempo / Denbora: **2 - 3 h**

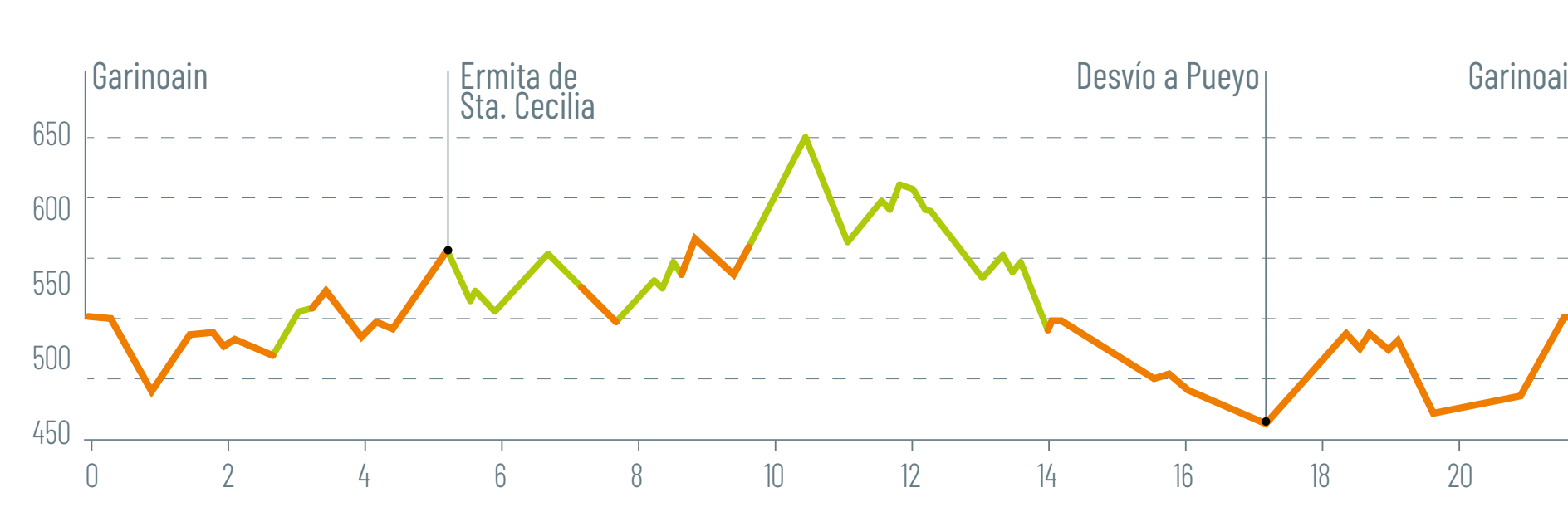


CAS En esta ruta vamos a conectar los amplios caminos de Barasoain con los sorprendentes senderos de Garinoain. Una ruta ideal para recorrer la parte oeste de la Valdorba, la menos montañosa, y descubrir la magia de este hermoso territorio y sus contrastes entre los modernos molinos edificados y sus antiguas ermitas y corrales que salpican el territorio de vestigios del pasado. La ruta, la iniciemos desde Barasoain, Garinoain o Pueyo, recorre en sus primeros kilómetros la parte más sencilla técnicamente, los caminos de Barasoain, y queda para la segunda parte los senderos de Garinoain. Senderos ideales para personas usuarias que desean progresar con su nivel de conducción. En la zona más occidental de la ruta, denominada Sarrea, atravesaremos sendas y caminos que sufrieron la virulencia del incendio del verano de 2017.

EUS Ibilbide honetan Barasoaineko bide zabalak Garinoaineko xendira harrigarriekin konektatuko ditugu. Baldorbako mendebalde ez hain menditsu ezagutzeko ibilbide bikaina da hau. Bide honen bidez zonalde eder honen magia, eta molino eoliko berriak eta iraganeko aztarnen arteko kontrasteak ezagutuko ditugu. Ibilbidea Barasoain, Garinoain edo Puiutik hasteko aukera dago. Hasierako kilometroetan teknikoki zatirik errezena aurkituko dugu. Bigarren zatian, bereziki Garinoaineko udalerrian, bere gidatzea hobetu nahi duenarentzako bideirik egokienak aurkituko ditugu. Ibilbidearen mendebaldeko zonaldean, Sarrea izena duena, 2016. urteko udan sutearen ondorioz kaltetuak izan ziren xendira eta bideak zeharkatuko ditugu.

4 RUTA / IBILBIDEA GARINOAIN EXPRESS / GARINOAIN ESPRES

DATOS TÉCNICOS / DATU TEKNIKAK
 Distancia / Distantzia: **21,9 km** Dificultad / Zailtasuna: **Roja / Gorria**
 Desnivel / Desnibela: **460 m** Tiempo / Denbora: **1,5 - 2 h**

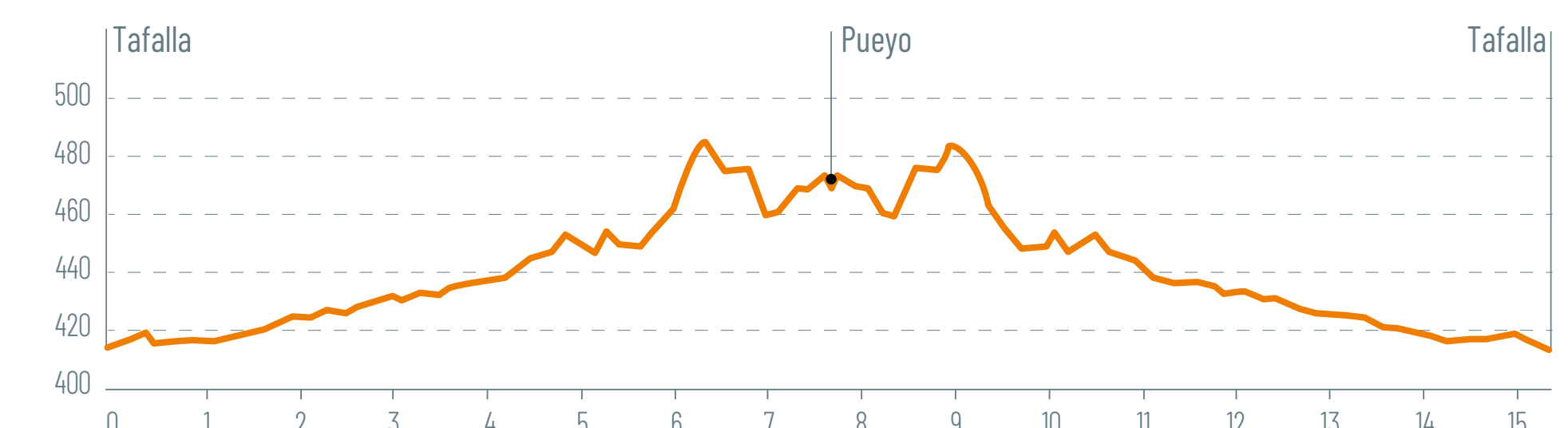


CAS Estamos ante una de las rutas más divertidas y juguetonas de toda la Zona Media. Los senderos trabajados en esta zona a lo largo de estos últimos años han dado como resultado un pequeño bikepark que resulta imprescindible de visitar. Los primeros kilómetros sirven de enlace con la zona de senderos. El Quejigo de Garinoain, monumento natural de Navarra, nos lo encontraremos poco antes de las sendas de la Ermita de Santa Cecilia, la primera zona de senderos y la que marcará el inicio de la zona más divertida de la ruta. A partir de ese momento, comenzaremos a enlazar un sendero tras otro, de todos tipos pero con una característica común, la fluidez de los mismos. Esto hará que nos presentemos en la última zona con ganas de más. Solo nos queda regresar por caminos al punto de origen saboreando la experiencia vivida.

EUS Erdialdeko zonaldeko ibilbiderik dibertigarrietakoa eta jostalarienetarikoa da. Azken urte hauetan hemen landutako bideekin bikepark txiki bat osatzealortu da, derrigorrezko bisita. Lehenengo kilometroek bidexen zonaldearekin konektatzeko balioko digute. Garinoaineko Quejigoa, Nafarroako natura-monumentua, Santa Cecililako baseliza baino lehenago aurkituko dugu. Burdinazko kastro honek bideen lehenengo zonaldea eta ibilbidearen zatirik dibertigarriena markatuko digu. Hortik aurrera jariatortasun handiko bide bat bestearen atzetik lotuko ditugu. Hau dela eta azkenengo zatia gogo handiz burutuko dugu, eta soilik bideetatik hasierako puntura itzultzea geratuko zaigu esperientzia honetaz gozatzuz.

14 RUTA / IBILBIDEA TAFALLA - PUEYO / TAFALLA - PUIU

DATOS TÉCNICOS / DATU TEKNIKAK
 Distancia / Distantzia: **15,3 km** Dificultad / Zailtasuna: **Verde / Berdea**
 Desnivel / Desnibela: **110 m** Tiempo / Denbora: **1 - 2 h**



CAS Este sencillo trazado de ida y vuelta recorre la ribera del Río Cidacos existente entre Tafalla y Pueyo. Una ruta pensada tanto para familias que deciden pasar un rato sobre la bicicleta como para personas usuarias más experimentadas que emplean este tramo como enlace para llegar a las rutas más exigentes existentes en la Valdorba. La ruta finaliza en las piscinas de Pueyo pero es muy recomendable realizar un esfuerzo y alcanzar el coqueto casco urbano de esta localidad encaramado en el alto del monte. Podemos deleitarnos de unas maravillosas vistas desde el mirador denominado Balcón de la Valdorba o visitar la Iglesia de la Asunción y la Ermita de Santiago recorriendo sus calles de aire medieval.

EUS Joan eta etorría egiten duen ibilbide erraz honek Tafalla eta Puiu arteko Zidakos ibaiaren ibaiertza ibiltzen du. Bizikletaren gainean gozatu nahi duten familientzako aproposa, eta Baldorbako ibilbide zorritzagoak bilatzen txirindulari trebatutako ere zuzendutako ibilbidea da hau. Ibilbidea Puiuko igerilekuetan bukatzen da, baina gomendatzen dizuegu esfortzu txiki bat egitea mendiaren goiko aldean dagoen hirigunera heltzeko. Erdi aroko kutsua duten kaleak zeharkatu ahaliko ditugu eta Baldorbako ZEC mendien ikuspegieta disfrutatu ahaliko dugu "Alto de Santiago"ko behatokitik.

24 RUTA / IBILBIDEA VALDORBA TRANQUILA / BALDORBA LASAIA

DATOS TÉCNICOS / DATU TEKNIKAK
 Distancia / Distantzia: **17,4 km** Dificultad / Zailtasuna: **Azul / Urdina**
 Desnivel / Desnibela: **320 m** Tiempo / Denbora: **1,5 - 2 h**

CAS Pocas rutas como esta nos permiten saborear de manera pausada la esencia de la Valdorba. Mientras que en la ruta 13 nos dedicamos a recorrer los senderos del oeste de esta comarca, en la ruta 24 empleamos los caminos de la zona este para adentrarnos en un mosaico de parajes milenarios. Debemos extremar la precaución en las dos zonas donde cruzamos la carretera N-121, Pueyo y Garinoain, por ser una carretera muy transitada.

EUS Baldorbako eszentzia era patxadatsuan dastatzeko ibilbide bikaina da hau. Ibilbide honetan ekialdeko zonaldearen bideak ibiliko ditugu mosaiko pasiai abertas batean barrena. N-121 errepide transitatua bitan zeharkatuko dugunez, Puiu eta Garinoainen, arreta handiz ibili beharko gara errepidea gurutzatzerakoan. Bere barnealdean kripta misterioitsua duen Eliza Erromanikoa bisitatzeko aukera ez ezazue galdu.

Señalización / Seinaleak

1 4 Marca de continuidad recto / Zuzen jarraitzeko marka
1 4 5 Marca de continuidad a derecha / Eskunera zuzentzeko marka
1 4 5 Marca de continuidad a izquierda / Ezkerrera zuzentzeko marka
 Dirección / Norabidea
 Nº de ruta / Bide-zenbakia
 Color de dificultad / Zailtasun-kolorea
 Muy difícil / Adibutezat soilik
 Difícil / Zaila
 Moderado / Moderatua
 Fácil / Erraza

